

Mapa 10. Ocena stanu chemicznego jednolitych części wód powierzchniowych regionu wodnego Małej Wisły

19°00'E

50°00'N

50°00'N

19°00'E




SKALA


1:350 000


0 1 2 4 6 8 km

Legenda

 granice regionów wodnych

Stan chemiczny JCWP

 dobry

 nieosiągający dobrego

