

18°0'0"E

19°0'0"E

Mapa 3. Charakterystyka hydrograficzna i hydrologiczna regionu wodnego Górnej Odry














SKALA
1:400 000

0 3 6 9 12 km

50°0'0"N

50°0'0"N

Legenda

-  rzeki
-  sztuczne zbiorniki wodne
-  granice regionów wodnych
- Wysokość n.p.m [m]
-  < 70
-  70 - 160
-  160 - 300
-  300 - 430
-  430 - 600
-  600 - 900
-  900 - 1 230
-  > 1 230

18°0'0"E

19°0'0"E